

表題部 (土地の表示)		調製	余白	不動産番号	1305010001723
地図番号	余白	筆界特定	余白		
所在	福知山市字川北小字キロクジ			余白	
①地番	②地目	③地積	m ²	原因及びその日付〔登記の日付〕	
13番11	山林	1613		13番2から分筆 〔平成12年11月29日〕	

権利部 (甲区) (所有権に関する事項)			
順位番号	登記の目的	受付年月日・受付番号	権利者その他の事項
1	合併による所有権登記	平成12年11月29日 第8817号	所有者 京都府福知山市土師宮町一丁目17番地 株式会社近畿環境開発 順位3番の登記を転写 平成12年11月29日受付 第8818号
付記1号	1番登記名義人名称変更	令和3年2月25日 第1344号	原因 令和1年10月1日商号変更 商号 大栄アメット株式会社

権利部 (乙区) (所有権以外の権利に関する事項)			
順位番号	登記の目的	受付年月日・受付番号	権利者その他の事項
1	根抵当権設定	平成8年12月26日 第12738号	原因 平成8年12月26日設定 極度額 金2億5,000万円 債権の範囲 信用金庫取引 手形債権 小切手 債権 債権 債務者 京都府福知山市土師宮町一丁目17番地 株式会社近畿環境開発 根抵当権者 京都府宮津市字鶴賀2054番地の1 京都北都信用金庫 (取扱店 福知山支店) 共同担保 目録(※)第2222号 順位1番の登記を転写 平成12年11月29日受付 第8818号
2	1番根抵当権抹消	令和3年2月25日 第1346号	原因 令和3年2月22日解除



これは登記記録に記載されている事項の全部を証明した書面である。

令和6年12月12日
京都地方法務局福知山支局

登記官

吉川利彦

* 「登記の目的」欄に「相続人申告」と記載されている登記は、所有権の登記名義人(所有者)の相続人からの申出に基づき、

登記官が職権で、申出があった相続人の住所・氏名等を付記したものであり、権利関係を公示するものではない。

* 下線のあるものは抹消事項であることを示す。

整理番号 D01013 (1/4)



表題部 (土地の表示)		調製	余白	不動産番号	1305010001726
地図番号	余白	筆界特定	余白		
所在	福知山市字川北小字キログジ			余白	
①地番	②地目	③地積	m ²	原因及びその日付〔登記の日付〕	
13番14	山林	874		13番2から分筆 〔平成12年11月29日〕	

権利部 (甲区) (所有権に関する事項)			
順位番号	登記の目的	受付年月日・受付番号	権利者その他の事項
1	合併による所有権登記	平成12年11月29日 第8817号	所有者 京都府福知山市土師宮町一丁目17番地 株式会社近畿環境開発 順位3番の登記を転写 平成12年11月29日受付 第8818号
付記1号	1番登記名義人名称変更	令和3年2月25日 第1344号	原因 令和1年10月1日商号変更 商号 大栄アメット株式会社

権利部 (乙区) (所有権以外の権利に関する事項)			
順位番号	登記の目的	受付年月日・受付番号	権利者その他の事項
1	根抵当権設定	平成8年12月26日 第12738号	原因 平成8年12月26日設定 極度額 金2億5,000万円 債権の範囲 信用金庫取引 手形債権 小切手 債権 京都府福知山市土師宮町一丁目17番地 株式会社近畿環境開発 根抵当権者 京都府宮津市字鶴賀2054番地の1 京都北都信用金庫 (取扱店/福知山支店) 共同担保 目録(*)第2/22号 順位1番の登記を転写 平成12年11月29日受付 第8818号
2	1番根抵当権抹消	令和3年2月25日 第1346号	原因 令和3年2月22日解除



これは登記記録に記録されている事項の全部を証明した書面である。

令和6年12月12日
京都地方法務局福知山支局

登記官

吉川利彦

- * 「登記の目的」欄に「相続人申告」と記載されている登記は、所有権の登記名義人(所有者)の相続人からの申出に基づき、登記官が職権で、申出があった相続人の住所・氏名等を付記したものであり、権利関係を公示するものではない。
- * 下線のあるものは抹消事項であることを示す。

整理番号 D01013 (2/4)



表題部 (土地の表示)		調製	[余白]	不動産番号	1305010001728
地図番号	J3・12-4	筆界特定	[余白]		
所在	福知山市字川北小字門前			[余白]	
①地番	②地目	③地積	m ²	原因及びその日付〔登記の日付〕	
1212番7	宅地	179	84	1212番2から分筆 〔平成12年11月29日〕	

権利部 (甲区) (所有権に関する事項)			
順位番号	登記の目的	受付年月日・受付番号	権利者その他の事項
1	所有権移転	平成11年6月30日 第5340号	原因 平成11年6月30日売買 所有者 京都府福知山市土師宮町一丁目17番地 株式会社近畿環境開発 順位2番の登記を移記 平成12年11月29日受付 第8818号
付記1号	1番登記名義人名称変更	令和3年2月25日 第1344号	原因 令和1年10月1日商号変更 商号 大栄アメント株式会社

権利部 (乙区) (所有権以外の権利に関する事項)			
順位番号	登記の目的	受付年月日・受付番号	権利者その他の事項
1	根抵当権設定	平成8年12月26日 第12738号	原因 平成8年12月26日設定 極度額 金2億5,000万円 債権の範囲 信用金庫取引 手形債権 小切手 債権 債権 債務者 京都府福知山市土師宮町一丁目17番地 株式会社近畿環境開発 根抵当権者 京都府宮津市字鶴賀2054番地の1 京都北都信用金庫 (取扱店 福知山支店) 共同担保 目録(*)第2-222号 順位1番の登記を転写 平成12年11月29日受付 第8818号
2	1番根抵当権抹消	令和3年2月25日 第1346号	原因 令和3年2月22日解除



* 「登記の目的」欄に「相続人申告」と記載されている登記は、所有権の登記名義人(所有者)の相続人からの申出に基づき、登記官が職権で、申出があった相続人の住所・氏名等を付記したものであり、権利関係を公示するものではない。

* 下線のあるものは抹消事項であることを示す。

これは登記記録に記録されている事項の全部を証明した書面である。

令和6年12月12日
京都地方法務局福知山支局

登記官

吉川利彦

- * 「登記の目的」欄に「相続人申告」と記載されている登記は、所有権の登記名義人（所有者）の相続人からの申出に基づき、登記官が職権で、申出があった相続人の住所・氏名等を付記したものであり、権利関係を公示するものではない。
- * 下線のあるものは抹消事項であることを示す。

整理番号 D01013 (3/4)



表題部 (土地の表示)		調製	余白	不動産番号	1305010001730
地図番号	J3・12-4	筆界特定	余白		
所在	福知山市字川北小字門前			余白	
①地番	②地目	③地積 m ²		原因及びその日付〔登記の日付〕	
1212番9	宅地	62 49		1212番5から分筆 〔平成12年11月29日〕	

権利部 (甲区) (所有権に関する事項)			
順位番号	登記の目的	受付年月日・受付番号	権利者その他の事項
1	所有権移転	平成11年6月30日 第5340号	原因 平成11年6月30日売買 所有者 京都府福知山市土師宮町一丁目17番地 株式会社近畿環境開発 順位2番の登記を転写 平成12年11月29日受付 第8818号
付記1号	1番登記名義人名称変更	令和3年2月25日 第1344号	原因 令和1年10月1日商号変更 商号 大栄アメット株式会社

権利部 (乙区) (所有権以外の権利に関する事項)			
順位番号	登記の目的	受付年月日・受付番号	権利者その他の事項
1	根抵当権設定	平成11年7月21日 第5911号	原因 平成11年7月19日設定 極度額 金2億5,000万円 債権の範囲 信用金庫取引 手形債権 小切手 債権 株式会社近畿環境開発 債務者 京都府福知山市土師宮町一丁目17番地 根抵当権者 京都府宮津市字鶴賀2054番地の1 京都北都信用金庫 (取扱店 福知山支店) 共同担保 目録(※)第2-222号 順位1番の登記を転写 平成12年11月29日受付 第8818号
2	1番根抵当権抹消	令和3年2月25日 第1346号	原因 令和3年2月22日解除



* 「登記の目的」欄に「相続人申告」と記載されている登記は、所有権の登記名義人(所有者)の相続人からの申出に基づき、登記官が職権で、申出があった相続人の住所・氏名等を付記したものであり、権利関係を公示するものではない。

* 下線のあるものは抹消事項であることを示す。

整理番号 D01013-(4/4)

1/2

これは登記記録に記録されている事項の全部を証明した書面である。

令和6年12月12日
京都地方法務局福知山支局

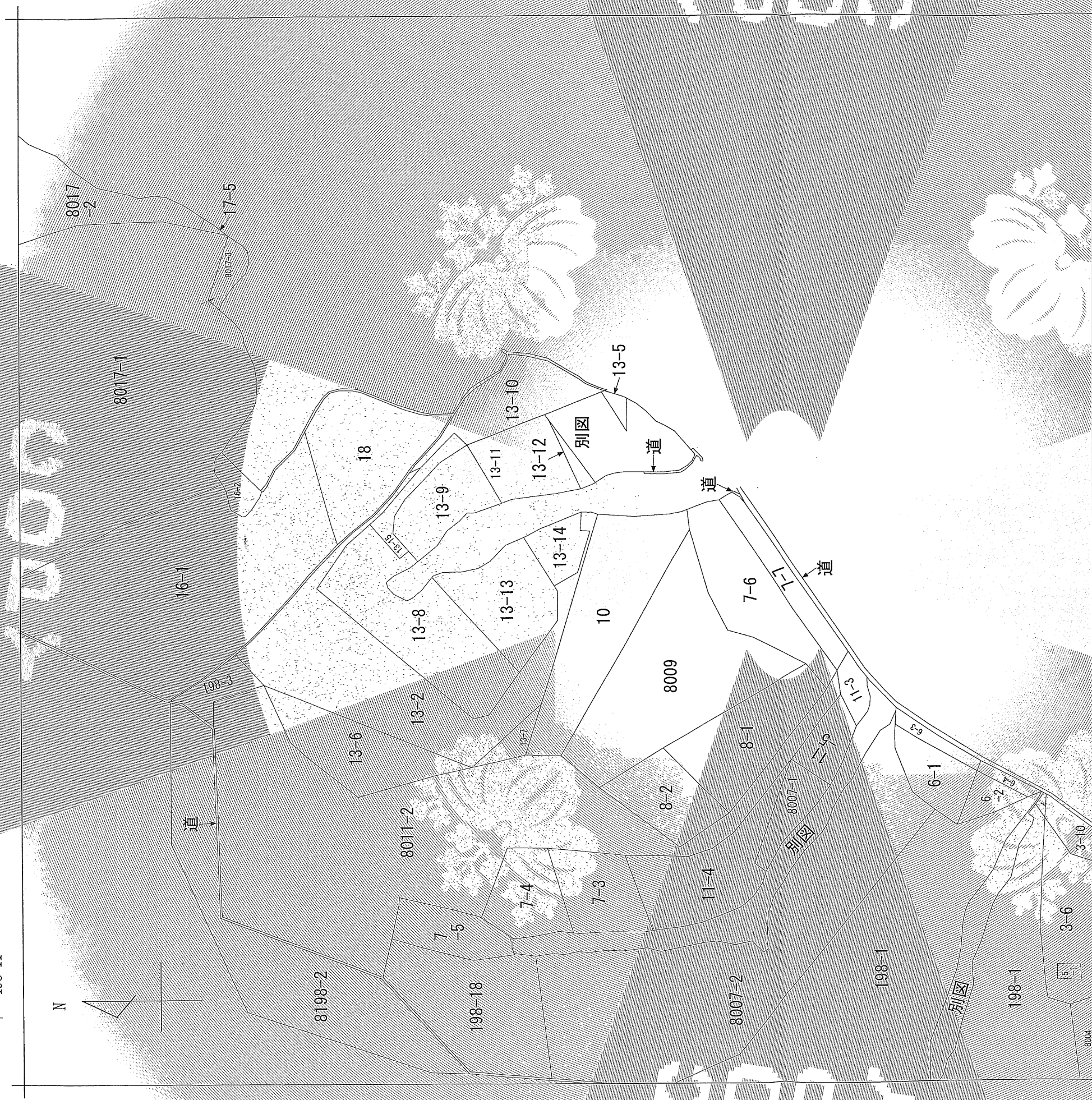
登記官

吉川利彦

- * 「登記の目的」欄に「相続人申告」と記載されている登記は、所有権の登記名義人（所有者）の相続人からの申出に基づき、登記官が職権で、申出があった相続人の住所・氏名等を付記したものであり、権利関係を公示するものではない。
- * 下線のあるものは抹消事項であることを示す。

整理番号 D01013-(4/4)





(注) 地図に準ずる図面は、土地の区画を明確にした不動産登記が所定の地図が備え付けられるまでの間、これに代わるものとして備え付けられている図面で、土地の位置及び形状の概略を記載した図面です。

地番区域員出

A 宇川北

請求部	所在	福知山市宇川北小字キロクジ	地番	13番14
出力縮尺	縮尺不明	精度区分	分類	地図に準ずる図面
作成年月日			座標系	陽土地台帳附属地図
			番号又は記号	
			備付年月日(原図)	補事項

これは地図に準ずる図面に記録されている内容を証明した書面である。

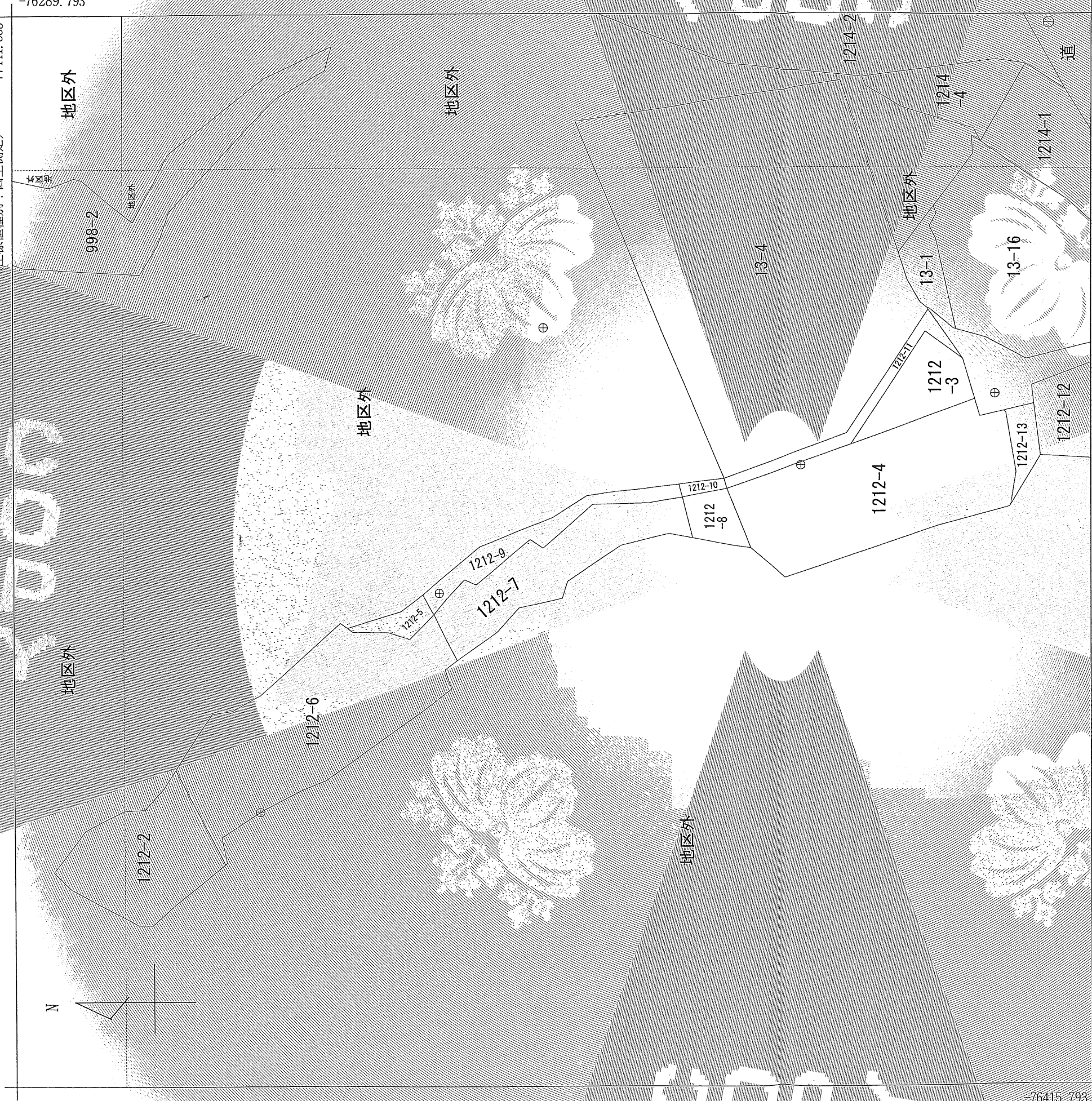
令和6年12月12日
 京都地方務局福知山支局
 登記官



(座標値種別：図上測定)

-77441.883

-76289.793




-76415.793

-77566.883

(座標値種別：図上測定)

(注) 地区に準ずる図面は、土地の区画を明確にした不動産登記法所定の地区が備え付けられるまでの間、これに代わるものとして備え付けられていた図面で、土地の位置及び形状の概略を記載した図面です。



請求 部分	所 在	福知山市宇川北小字門前	地 番	1212番9			
出 縮 尺	1/500	精 度 区 分	乙 一	分 類	地区に準ずる図面	種 類	地籍図
作 成 年 月 日	昭和37年2月	座 標 系	VI	備 付 年 月 日 (原図)	補 記 事 項		


これは地図に準ずる図面に記録されている内容を証明した書面である。

令和6年12月12日

京都地方方法務局福知山支局

登記官

吉川利彦



請求番号：8-2

(1/1)